

## **La Breggia nascosta**, seconda parte domenica 23 luglio 2017


PAESAGGIO  
DELL'ANNO

2014

Escursione guidata con Paolo Crivelli (MEVM), Paolo Oppizzi (geologo)

Della Breggia si sente il fragore quando le precipitazioni abbondano, più spesso però rimane avvolta dalla folta vegetazione che la rende invisibile. Per conoscerla meglio, vederla da vicino e coglierne il fascino proponiamo una visita esplorativa di alcuni punti scelti e poco noti. Si percorreranno il greto, tracce di sentieri e in alcuni punti si attraverserà il torrente.

Per questo gli escursionisti dovranno avere piede saldo ed essere muniti di bastoni da trekking.



### **Programma e contenuti**

9.15 Ritrovo, posteggio all'entrata di Caneggio

Punti di interesse:

Antichi meandri della Breggia?

A Bruzella una parete rocciosa insospettata

Un profondo canyon in Valle della Crotta


Tracce di guadi e sentieri

Gole e fenomeni erosivi

Un magico laghetto

Tracce della produzione di carbone di legna


17.00 Fine dell'escursione a Caneggio



Trattandosi di brevi percorsi a piedi lo sforzo fisico richiesto è limitato. La difficoltà è legata al tipo di terreno di natura fluviale che richiede un piede stabile e un buon equilibrio.

Raccomandazioni:

scarpe con buon profilo, bastoni, riserva sufficiente d'acqua, pic-nic, asciugamano, eventuali sandali per attraversare il corso d'acqua



Costo per persona: Fr. 20.-

Numero massimo di partecipanti: 20

L'escursione avrà luogo solo in caso di bel tempo e di magra della Breggia

Iscrizioni presso il Museo entro giovedì 20 luglio ore 17.00